

Besançon, le 20 octobre 2011

DEMARRAGE DES TRAVAUX DE DEVOIEMENT DE RESEAUX SECTEUR REVOLUTION/CUSENIER LE 24 OCTOBRE 2011

Comme prévu, les travaux de dévoiement de réseaux vont débuter le 24 octobre sur le secteur Révolution. Les conditions de circulation et d'accès au centre-ville vont donc être quelque peu modifiées.

[Vous trouverez au verso un plan présentant les nouvelles conditions de circulation](#) et les modifications de programmation sur les bornes escamotables.

Un panneau d'information va être implanté pour signaler la date de fermeture de l'avenue Cusenier et permettre ainsi aux riverains d'anticiper ce changement. Dès le démarrage des travaux les déviations de circulation et les panneaux infos commerces seront mis en place.

Modifications de circulation secteur place de la Révolution à partir du 24 octobre

▶ L'accès depuis la borne escamotable Cusenier sera impossible : Les véhicules légers devront passer par la borne Courbet et les poids lourds par la borne Révolution / Granges.

Modifications de circulation rue Claude Pouillet.

▶ Pendant les travaux, la rue Claude Pouillet sera en impasse (Côté Pont Battant)
▶ La circulation des ayants droit sur cette rue se fera en double sens. La largeur de cette rue étant très faible, la plus grande prudence sera nécessaire notamment vis à vis des piétons et cyclistes.

Modifications de circulation Grande Rue.

▶ Pendant les travaux, la Grande Rue sera en impasse (Côté pont Battant)
▶ La circulation des ayants droit sur cette rue se fera en double sens de circulation

Les riverains ont été avertis de ce démarrage de chantier lors de la réunion publique le 14 septembre dernier, puis cette semaine par un courrier aux riverains. Les informations relatives à ces travaux ont été également présentées aux commerçants.

Un dépliant a été édité qui propose les nouvelles modalités de déplacement et de stationnement dans le secteur et les médiateurs travaux et commerces sont à la disposition des riverains pour répondre à leurs questions et trouver avec eux les meilleures solutions d'accès et de déplacement.

Vous trouverez ci-dessous le plan de circulation et de déviation mis en place et en pièce jointe la lettre du centre ville.

Je vous remercie de vous faire le relais de cette information










*Très cordialement
Catherine ADAM*

Contact presse :

David MOUROT : Directeur des Espaces publics - DGST adjoint tél. 03 81 61 50 03



Bornes escamotables

-  Déviation Poids lourds - secteur Madeleine
-  Déviation Véhicules légers - secteur Madeleine
-  Déviation Poids lourds ayants droit (livraisons, secours...) - secteur Révolution
-  Déviation Véhicules légers ayants droit - secteur Révolution
-  Double de sens circulation autorisé pour les ayants droit
-  Zones de travaux
-  Passerelle provisoire piétons et modes doux à compter de janvier 2012
-  Déconstruction du Pont Battant à compter de janvier 2012
-  Impasse rue Claude Pouillet

